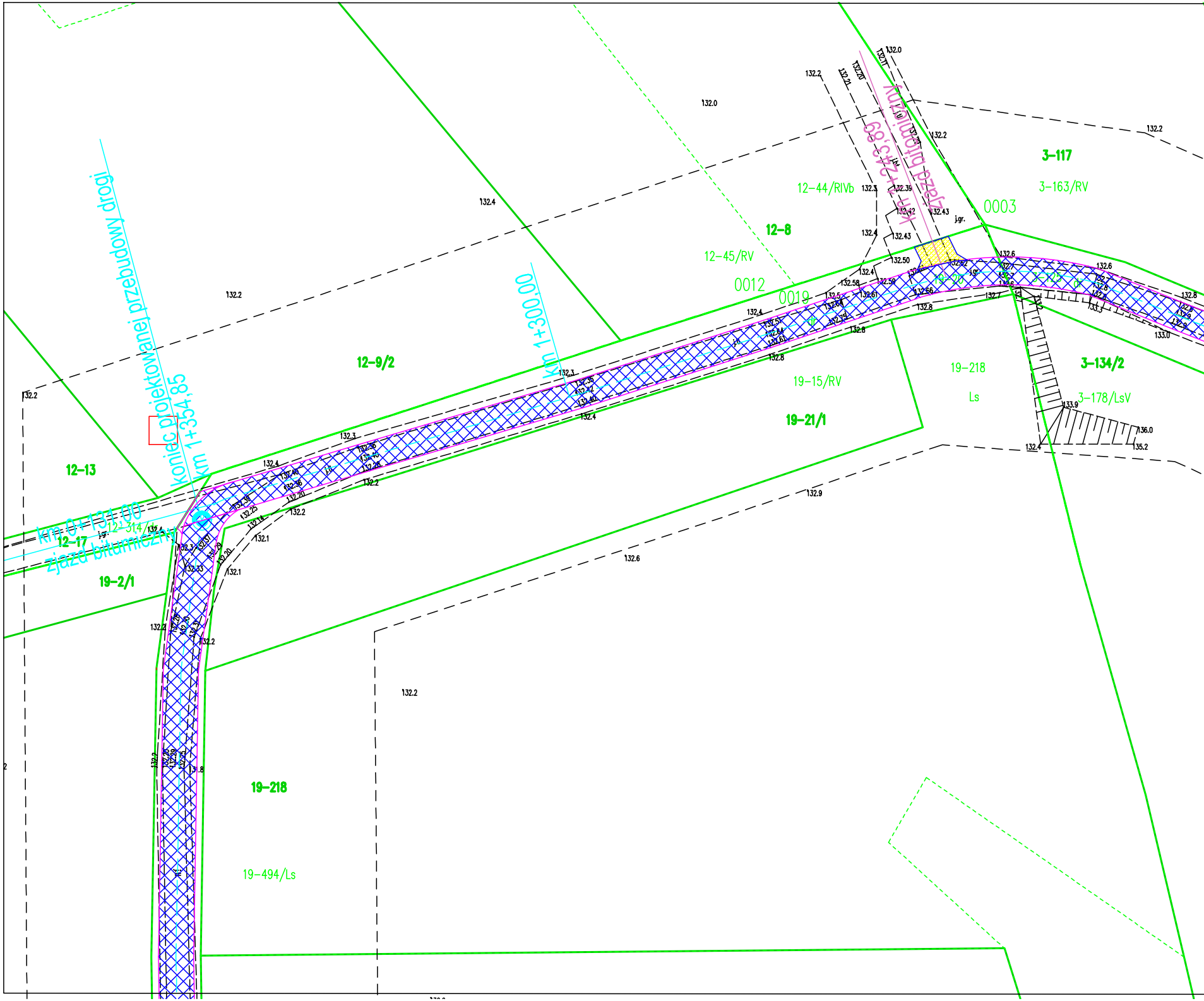
koniec projektowanej przebudowy drogi
km 1+354,85
km 1+300,00
km 0+131,00
zjazd bitumiczny
km 1+243,89
zjazd bitumiczny
12-9/2
12-13
12-17
12-314/dr
19-2/1
19-218
19-494/Ls
19-21/1
19-15/RV
19-218
Ls
12-8
12-45/RV
12-44/RIVb
0012
0019
0003
3-117
3-163/RV
3-134/2
3-178/LsV
j.gr.
132.0
132.2
132.4
132.3
132.1
132.6
132.8
132.9
133.0
133.9
135.2
136.0

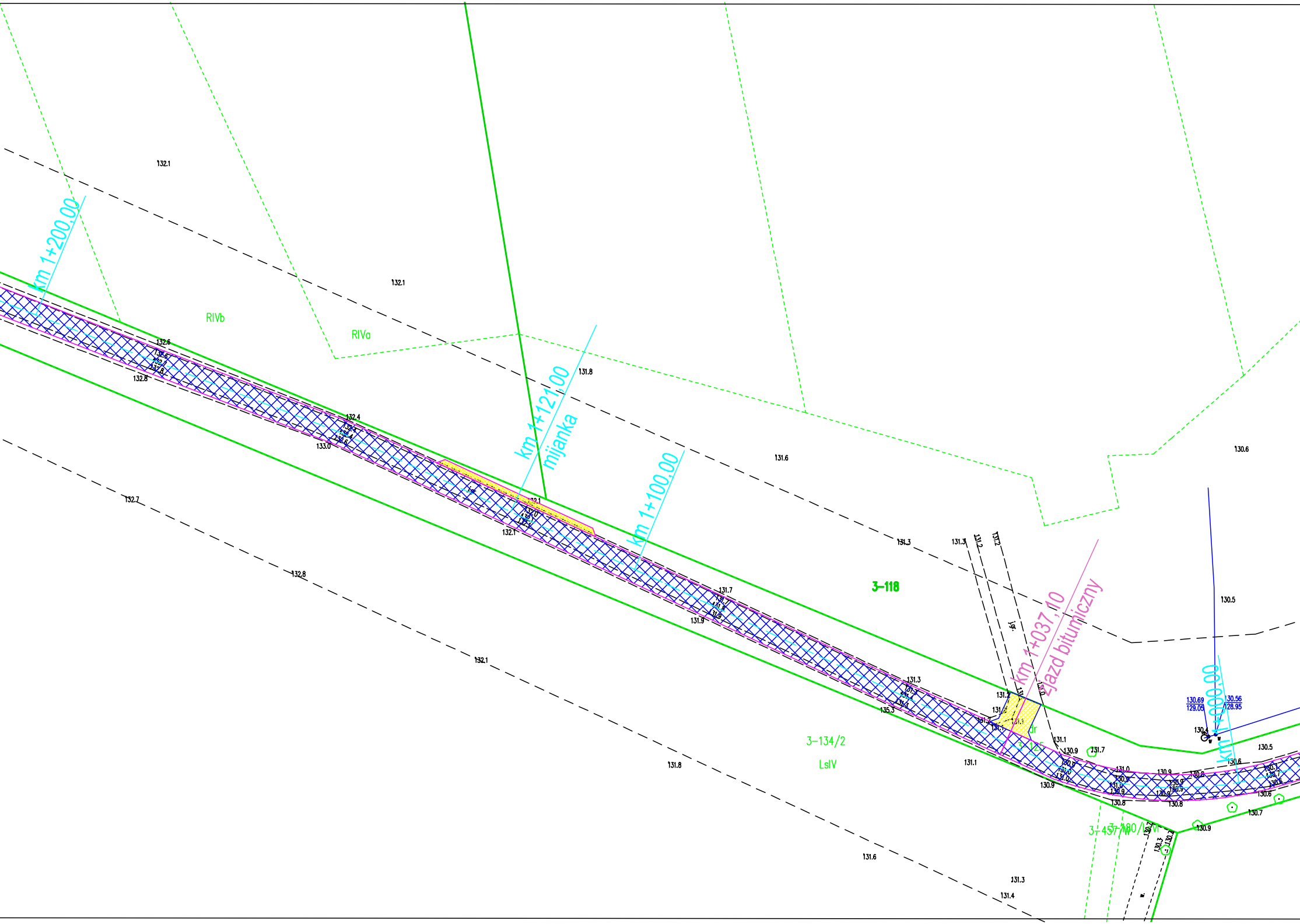
km 1+200,00
RIVb
RIVa
km 1+121,00
mijanka
km 1+100,00
3-118
km 1+037,10
zjazd bitumiczny
dr
3-125
km 1+000,00
130.69
129.05
130.56
128.95
3-134/2
LsIV
3-457/W
3-180/LsVI
132.1
132.6
132.8
132.4
133.0
132.7
131.8
131.6
131.3
131.7
131.9
130.6
130.5
130.4
131.2
131.1
130.9
131.0
130.8
130.7
131.4
130.3

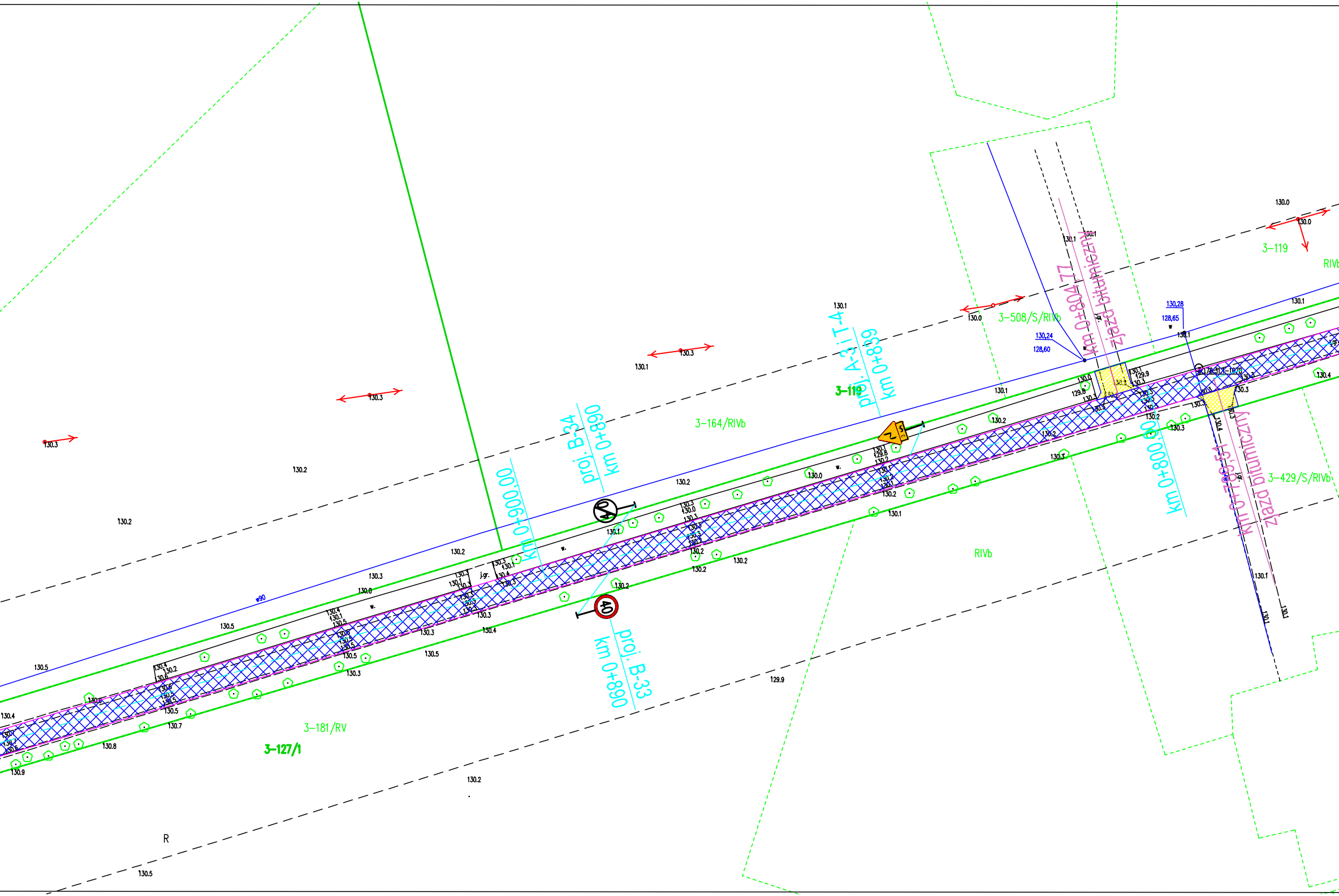

proj. B-34
km 0+890
km 0+900,00
proj. B-33
km 0+890
proj. A-3 i T-4
km 0+839
km 0+804,77
zjazd bitumiczny
km 0+800,00
km 0+789,51
zjazd bitumiczny
3-119
3-164/RIVb
3-508/S/RIVb
3-429/S/RIVb
3-181/RV
3-127/1
RIVb
R
40
130,24
128,60
130,28
128,65
w90
j.gr.
130.3
130.2
130.1
130.0
130.5
130.4
130.8
130.9
130.7
129.9
129.8

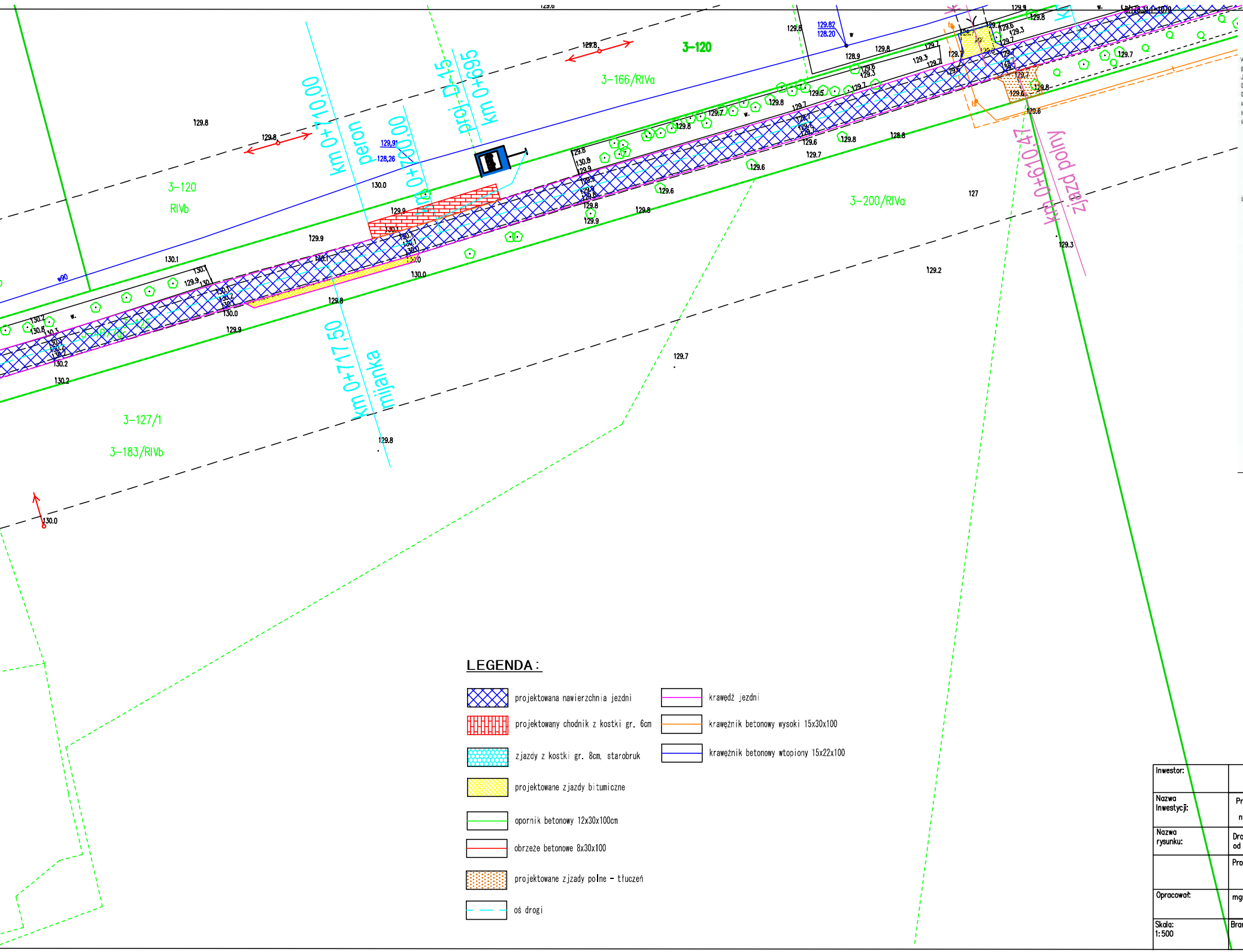

3-120
3-166/RIVa
3-120
RIVb
3-200/RIVa
3-127/1
3-183/RIVb
km 0+710,00
peron
km 0+700,00
proj. D-15
km 0+695
km 0+717,50
mijanka
km 0+610,47
zjazd polny
129,91
128,26
129.82
128.20
130.0
129.8
129.9
129.7
129.6
129.2
129.3
130.1
130.2
127

LEGENDA:

▨	projektowana nawierzchnia jezdni
▥	projektowany chodnik z kostki gr. 6cm
▒	zjazdy z kostki gr. 8cm, starobruk
▒	projektowane zjazdy bitumiczne
—	opornik betonowy 12x30x100cm
—	obrzeże betonowe 8x30x100
▒	projektowane zjazdy polne - tłuczeń
– –	oś drogi
—	krawędź jezdni
—	krawężnik betonowy wysoki 15x30x100
—	krawężnik betonowy wtopiony 15x22x100

MAPA DO CELÓW PROJEKTOWYCH

Skala 1:500

Ark. 10 (12)

województwo kujawsko-pomorskie
powiat włocławski
Jedn. ewid.: 041811_5 Lubień Kuj. - obszar wiejski
Obręb: 041811_5.0003 Beszyn — dz. nr 125 wg zakresu
041811_5.0019 Kanibród — dz. nr 20 wg zakresu
układ współrzędnych: PL-2000/6 — sekcja 6.178.31.22.1.2
układ wysokościowy: Kronsztadt 60 — 6.178.31.22.2.1
układ odniesienia: PL-ETRF 2000 — GGN.6640.615.2019

Mapa aktualna w określonym zakresie na dzień 04.04.2019 r.

Sporządzono 10.05.2019 r.
wykonawca:

KUŹNICKI ADAM
USŁUGI GEODEZYJNE

Szkic poglądowy arkuszy map:

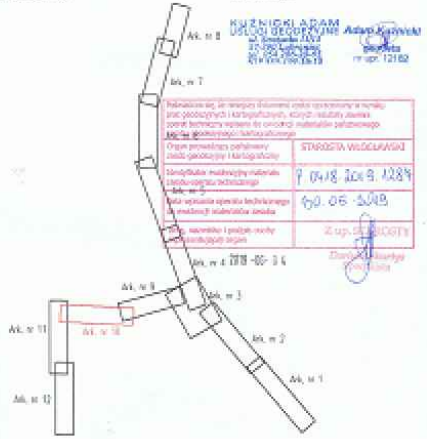

Ark. nr 8
Ark. nr 7
Ark. nr 9
Ark. nr 3
Ark. nr 2
Ark. nr 1
Ark. nr 11
Ark. nr 10
Ark. nr 12

STAROSTA WŁOCŁAWSKI

Inwestor:	Urząd Miasta i Gminy Lubień Kujawski ul. Wojska Polskiego 29 87-840 Lubień Kujawski
Nazwa Inwestycji:	Przebudowa dróg gminnych nr 191410C Kanibród - Beszyn - Szewo Grabina, nr 191414C Beszyn -Gagowy Wieś oraz nr 191475C Gagowy Wieś - Kanibród
Nazwa rysunku:	Droga gminna nr 191414C Beszyn-Gagowy Wieś od km 0+000 do km 1+354,82
	Projekt Organizacji Ruchu
Opracował:	mgr. inż. Dariusz Olejnik — Podpis:
Skala: 1:500	Branża: Drogowa — Data: 12.08.2019 — Nr rys. 2.2